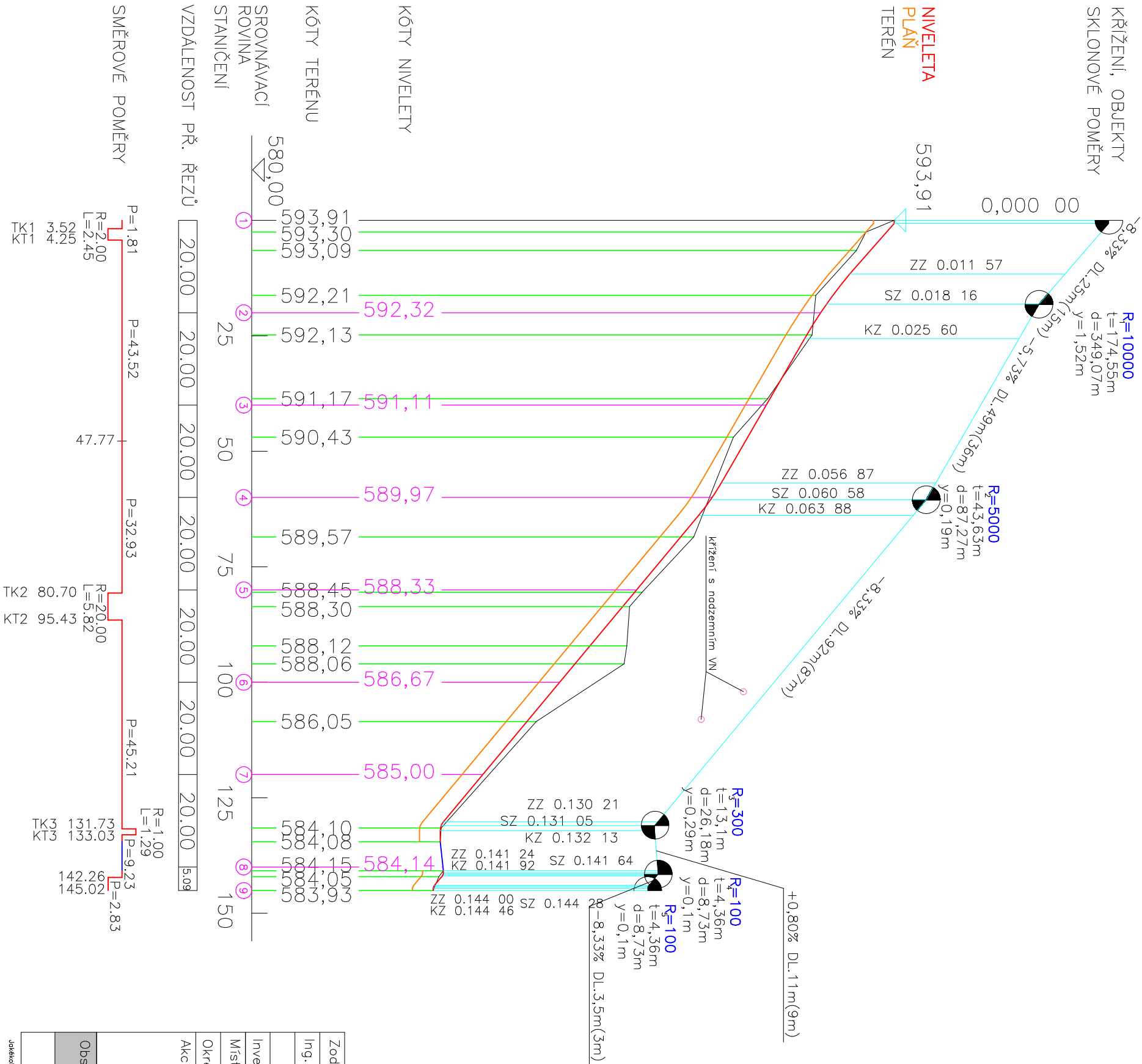





PODÉLNÝ PROFIL ÚSEKU "A" 1:1000/100

DRUH POVRCHU ÚZEMÍ	ZATRAVNĚNÁ PLOCHA	119
KATASTRÁLNÍ ÚZEMÍ	OLEŠNÁ U NOVÉHO MĚSTA NA MORAVĚ	
OKRES	ŽDĀR NAD SÁZAVOU	



LEGENDA BAREV

	NIVELETA
	PLAŇ
	KŘIŽENÍ S KOMUNIKACÍ

Zodpovědný projektant		HLP	Vypracoval
Ing. Ida LUKŠOVÁ		Ing. J. Dufek	Ing. Jan Červinka
Investor: Město Nové Město na Moravě, Vratislavovo nám. 103			
Místo stavby: Olešná na Moravě, p.č. 2, 3, 6, 51, 81, 224/1, 259, 261, 266/1, 266/2, 267			
Okres: Žďár nad Sázavou		Kraj: Vysočina	
Akce:			
CHODNÍK OLEŠNÁ			
PODÉLNÝ PROFIL			
Obsah:			
C 101 - ÚSEK "A"			
Měřítko 1 : 1 000			
Číslo zakázky 1108			
Měřtko Číslo výkresu C101.2			